

 **Grube Blücher**

Versteckt von: bergischhoch2

Versteckdatum: 05.04.2016




N 50° 58.733 E 007° 10.416

UTM: 32U E 371788 N 5649064

Schwierigkeit: 
Geländewertung: 

Größe:  (Regular)

Favoriten: 49

Anzahl der Logeinträge:  106 Found it  1 Write note  1 Publish Listing

Kurze Beschreibung

Dieser Cache ist Teil des Projektes bergischhoch2. Weitere Informationen zu diesem Projekt sowie zu einer Belohnung für fleißige Geocacher findet ihr in unserem [PROFIL](#).

Ausführliche Beschreibung

Bei dieser Letterbox erwartet euch eine ca. 1km lange Runde, die in etwa einer Stunde machbar ist. Ihr benötigt zusätzlich zur Beschreibung eine Taschenlampe und je nach Wetter gutes Schuhwerk. Das Finale liegt auf Privatgelände. Der Eigentümer ist selbstverständlich informiert.

Übersicht

Länge des Caches: ca. 2 km

Anzahl Stationen: 3 + Final

Dauer: ca. 1 Stunde





Anzahl Grubenfelder = B

Buchstaben-Anzahl des Wortes in
Anführungszeichen in der letzten
Zeile des ersten Absatzes = C

2



Da es die Richtlinien so vorschreiben, hier auch nochmal die Lage des Finals in Koordinatenform:
N 50° 58.B+C+D+E+186 E 007° 10.B+C+E-1

Zum Hintergrund der Grube Blücher:

Im Stadtgebiet von Bergisch Gladbach gibt es noch viele Spuren des einst bedeutenden Erzbergbaus auf Eisen, Blei und Zink. Besonders eindrucksvoll sind diese Spuren im heutigen Waldgebiet Hardt, in dem das Haus der Naturfreunde Köln liegt, dem ehemaligen Steigerhaus der Grube Blücher, in der von 1855 bis 1904 Zink und Bleierze gefördert wurden. Auf dem heutigen Parkplatz bildete sich 2008 ein Meter tiefer Schachtbruch im Bereich des ehemaligen 200 m tiefen Maschinenschachts, der aufwändig gesichert und verfüllt werden musste. Dann geht es zur sogenannten Bärenhöhle, einem Versuchsstollen, der heute einige Meter in den Berg führt und einen beliebten Spielplatz darstellt. Der schmale Pfad führt anschließend an zahlreichen Pinggen (bergbaubedingte Senken) vorbei zum Grillplatz mit Informationstafel. Folgt man dem roten Wasser bergan, Richtung Steigerhaus, befindet man sich ganz in der Nähe einer eindrucksvollen Pingge (Blücherschacht) und des Caches. Das Wasser des Baches wird durch Eisenoxide rot gefärbt, die aus den Erzresten der alten Bergehalden herausgewaschen werden, also ein ganz natürlicher Vorgang (Rost !), keinerlei Umweltverschmutzung.



!!!Wichtig!!!

Ihr befindet euch teilweise in einem Naturschutzgebiet. Alle Stationen und auch das Finale befinden sich direkt auf bzw. an den Wegen. Somit brauchen und dürfen diese keineswegs verlassen werden.

Happy Hunting!

Hier eine Übersicht aller bergischhoch2-Caches:



[Villa Zanders](#) (GC55QWJ)



[Einsatz an der Steinbreche](#) 🚒 (GC78TG7)



[Altes Schloss Bensberg](#) (GC55985)



[Grube Blücher](#) (GC67ZK0)



[Asselborner Mühle](#) (GC5W0W3)



[Alte Dombach](#) (GC87MY4)



[Geologie im Bergischen](#) (GC6MH6F)



[Odenthal](#) (GC6GM6G)



[Milchtankstelle Oberborsbach](#) (GC6NQE0)



[Der Geist von Altenberg](#) (GC7B7DY)



[Der letzte Abt von Altenberg](#) (GC8AJ7Q)

Zusätzliche Hinweise

[Aufgabe 1]: Hilfsmittel einsetzen

Zusätzliche Wegpunkte

Entschlüsselungsmethode [[Decrypt](#)]

A | B | C | D | E | F | G | H | I | J | K | L | M

N | O | P | Q | R | S | T | U | V | W | X | Y | Z

	Präfix	Suchen	Name	Koordinaten
P	P0	P0	Parkplatz (Parkplatz)	N 50° 58.721 E 007° 10.383

Hinweis:

Geocache-Attribute



[Was sind Attribute?](#)

flashlight required, not stroller accessible, not wheelchair accessible, food nearby, bikes allowed, in front yard (with permission), available 24-7, scenic view, kid friendly, hike between 1km-10km, parking available, dogs allowed

Listing erstellt am 09/11/2019 00:35:36